

170.15.1

Señor
ANONIMO
Venadillo - Tolima

Ref.: Respuesta a radicado N° 964 del 14/11/2024 – Denuncia anónima.


Cordial saludo,

Se desarrolló visita de control y vigilancia, las coordenadas Latitud. 4.7709 Longitud. -75.0122, vereda La Aguada, predio Los Andes, jurisdicción del municipio de Venadillo. A fin de verificar la denuncia desarrollada por peticionario anónimo en el cual se denunció la tala de recurso forestal sobre zona de ronda de fuente hídrica, de la cual se abastecen pobladores de la zona.

En el marco de la visita se identificó afectación a un rodal de guadua, ubicado en las coordenadas Latitud 4.771247, Longitud. -75.012136. la cual presenta afectación total por fracturación de los culmos, y posterior corte de los mismos. Los toletes fueron dejados al borde de la vía terciaria, junto a las trozas de madera rolliza de árbol ubicado sobre predio privado "Finca Los Andes".

De igual manera se desarrolló sobre vuelo con equipo aéreo no tripulado, a fin de validar la existencia de otras afectaciones. De esta actividad se verificó que dentro del predio existe acopia de trozas de madera Grupo 1, 19 trozas, tipo poste de formas irregulares, especie desconocida. Grupo 2, 12 trozas, tipo tablón, con altura media de 2.30 mt. En un vértice del mismo potrero se verifica la tala de 1 árbol de especie forestal natural no identificada, cuyo tallo se dejó afirmado en el suelo, con una altura de corte de 2 mt. Y el restante reposaba en el suelo en tipología rolliza.

Frente a la permisibilidad de tala por parte de esta corporación frente a lo evidenciado en el predio denominado Los Andes, se informa que la misma no reposa en las bases de datos, ni información de visita de profesional del área forestal adscrito a la OTN. Por último, se informa que parte del recurso forestal talado y transformado fue usado como bases de postería de área destinada al pastoreo, así como el gradual afectado hace parte de la zona de ronda de cuerpo hídrico cercano.



REGISTRO FOTOGRAFICO

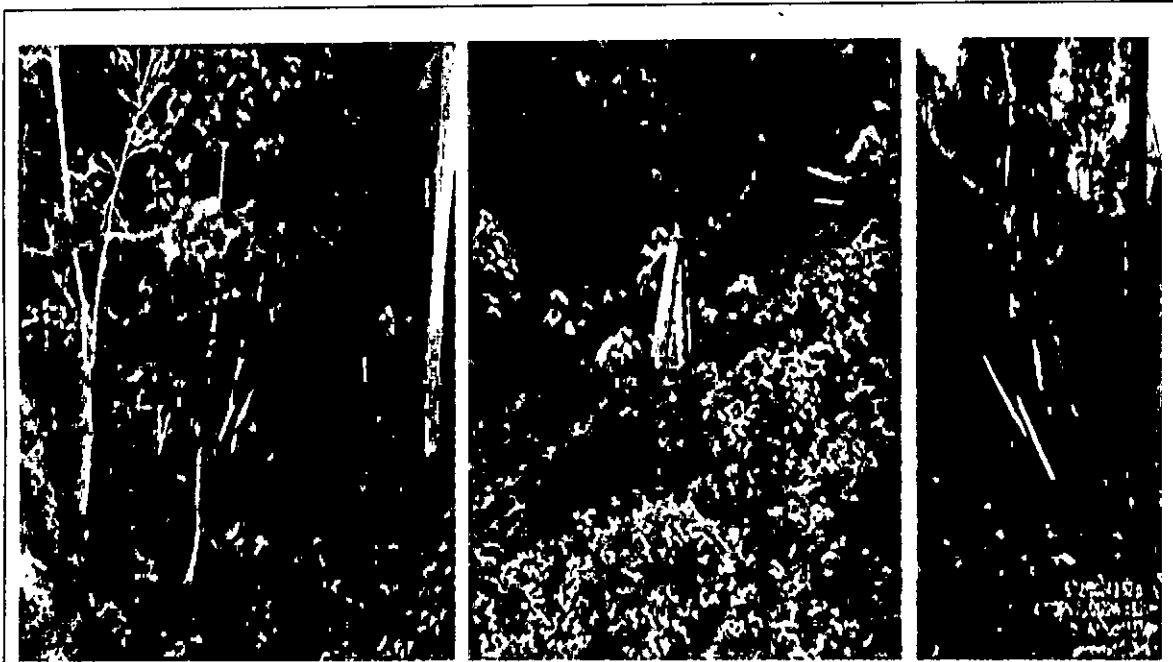


Foto 1. Evidencia del aprovechamiento de recurso forestal y transformación en otros productos



Foto 2. Zona de rodal de guadua, afectado junto a individuo forestal talado



Corporación Autónoma




Foto 3. Evidencia de tala de árbol sobre zona de vértice de potrero predio Los Andes.

IV. EVALUACIÓN DOCUMENTACIÓN TÉCNICA: N.A

V. SE CONCEPTÚA:

Dado que no fue factible identificar el infractor, se solicitará por oficio a la administración municipal de Venadillo, los datos reportados en sus bases catastrales a fin de lograr la individualización. Y continuar con el proceso sancionatorio.

Atentamente

JUAN CARLOS CASTAÑEDA NARVAEZ
Jefe Oficina Territorial Norte CORTOLIMA

Elaboró:
Revisó:
Anejos:

Jairo Lozano – PU
Juan Carlos Castañeda Narvaez – JOTN
N/A