

DEPARTAMENTO DEL TOLIMA

IBAGUE

SAN LUIS

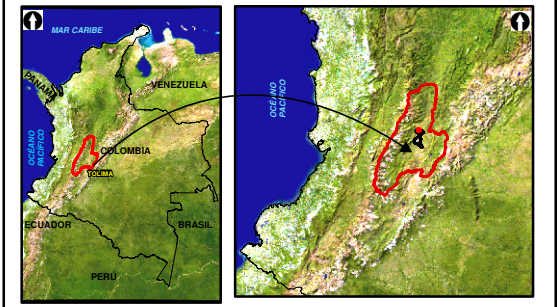
PAYANDE

Vereda Payandé

RÍO COELLO

Zanjón Los Huillos

Drenaje El Salado



SISTEMA DE COORDENADAS

Proyección: Transverse_Mercator
 Datum: Magna Sirgas
 Origen de la zona: Unico
 Coordenadas Geográficas: 4° 35'46.3215" -74° 04'39.0285"
 Coordenadas planas: 5'000.000 metros Este 2'000.000 metros Norte

CONVENCIONES TEMÁTICAS

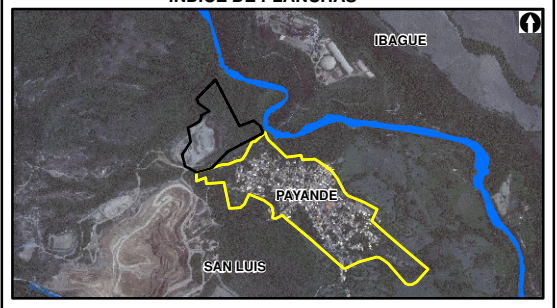
- Área Proyecto
- 7pe-1
- 8e-1
- 6s-1
- 7e-1
- 8p-1

CONVENCIONES CARTOGRÁFICAS

- LÍMITES ADMINISTRATIVOS**
- Límite Municipal
- Centro Poblado
- TRANSPORTE**
- Via Tipo 1
- Via Tipo 2
- Via Tipo 3
- Via Tipo 4
- Via Tipo 5
- Via Tipo 6
- Camino, Sendero
- Límite de Via Peatonal
- INFRAESTRUCTURA**
- Construcciones
- HIDROGRAFÍA**
- Drenaje Sencillo
- Drenaje Doble
- RELIEVE**
- Curva de nivel índice
- Curva de nivel intermedia

NOTA: Base cartográfica IGAC escala 1:25.000

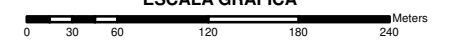
INDICE DE PLANCHAS



ESTUDIO DE IMPACTO AMBIENTAL MINA LA ESMERALDA TÍTULO 745

USO POTENCIAL DEL SUELO

ESCALA GRÁFICA



Elaboró: F. Velasquez	Revisó: A. Saenz	Dibujó: M. Gemade
Escala: 1:5.000	Fecha: 12/11/2021	Mapa: 1/1
Archivo: CAP05.1-CMAB-LAES745-SUEL-003.MXD	Rev: 0	

PLANO N°: CAP05.1-CMAB-LAES745-SUEL-003

REV	FECHA	MODIFICACIÓN	DISEÑADOR	REVISOR DEPARTAMENTO	APROBACIÓN DIVISIÓN	APROBACIÓN PROYECTO
0						
1						
2						
3						

2034000

2033000

4766000

4767000