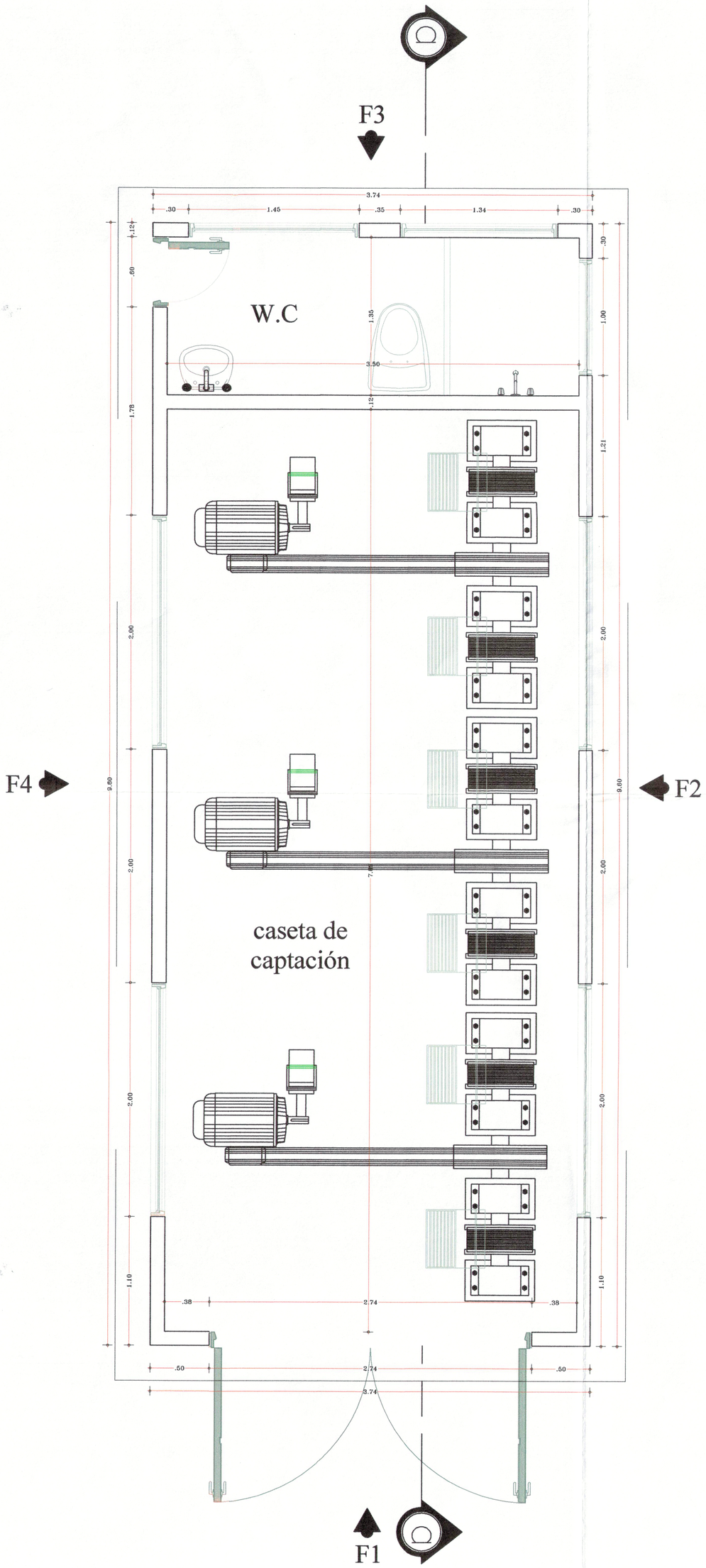

PLANTA ARQUITECTÓNICA
caseta de captación
ESC: 1:25

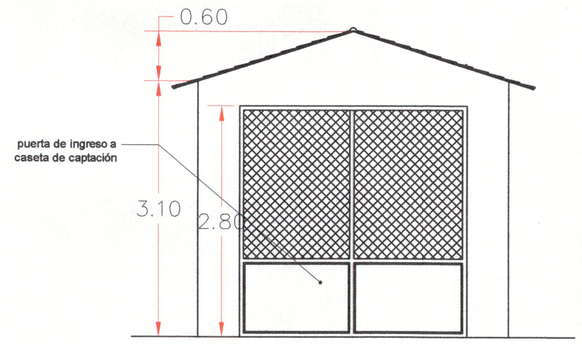

FACHADA SUR
caseta de captación F1

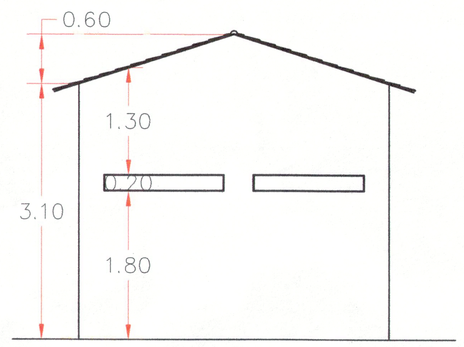

FACHADA NORTE
caseta de captación F3

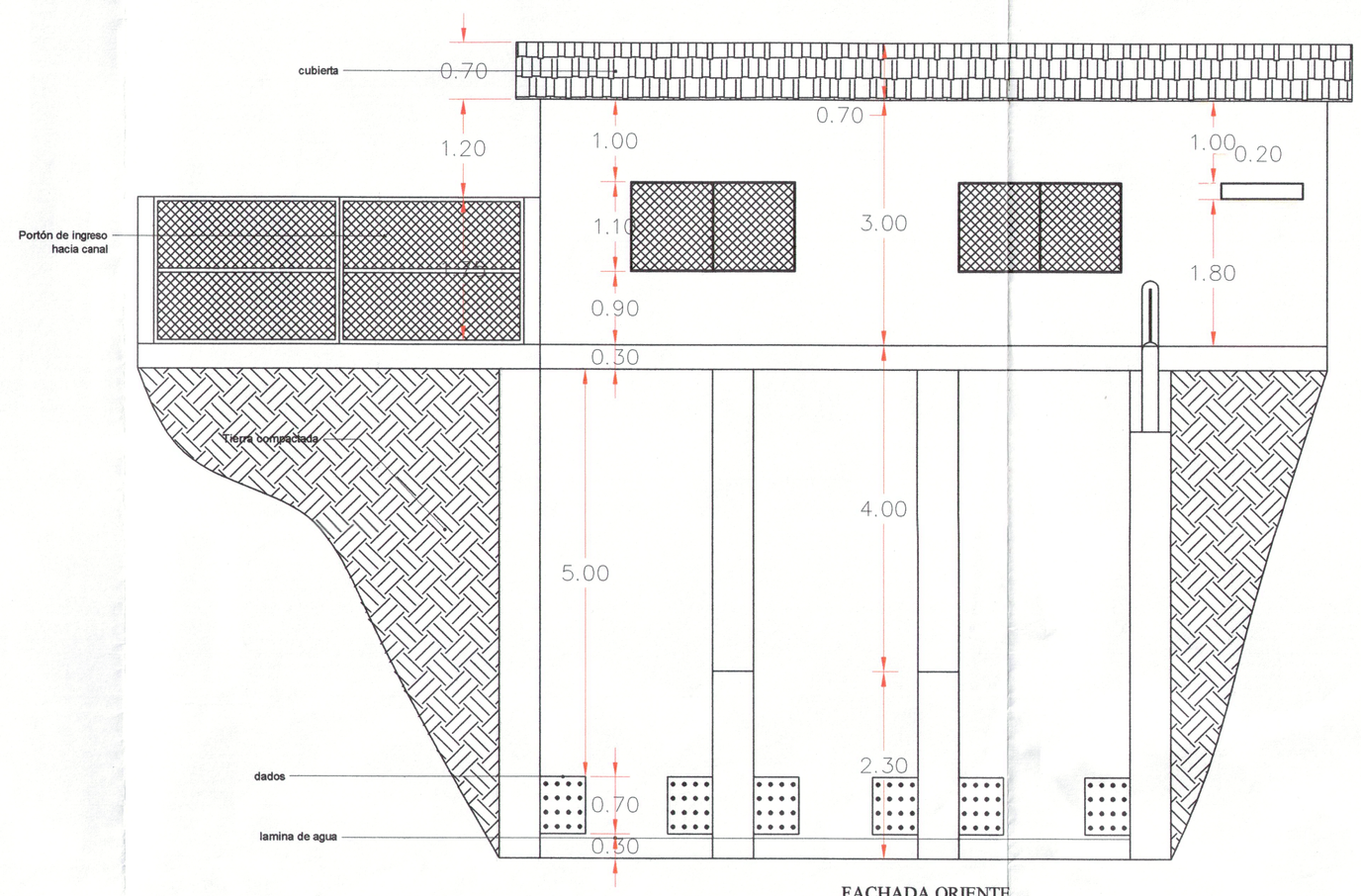

FACHADA ORIENTE
caseta de captación F2

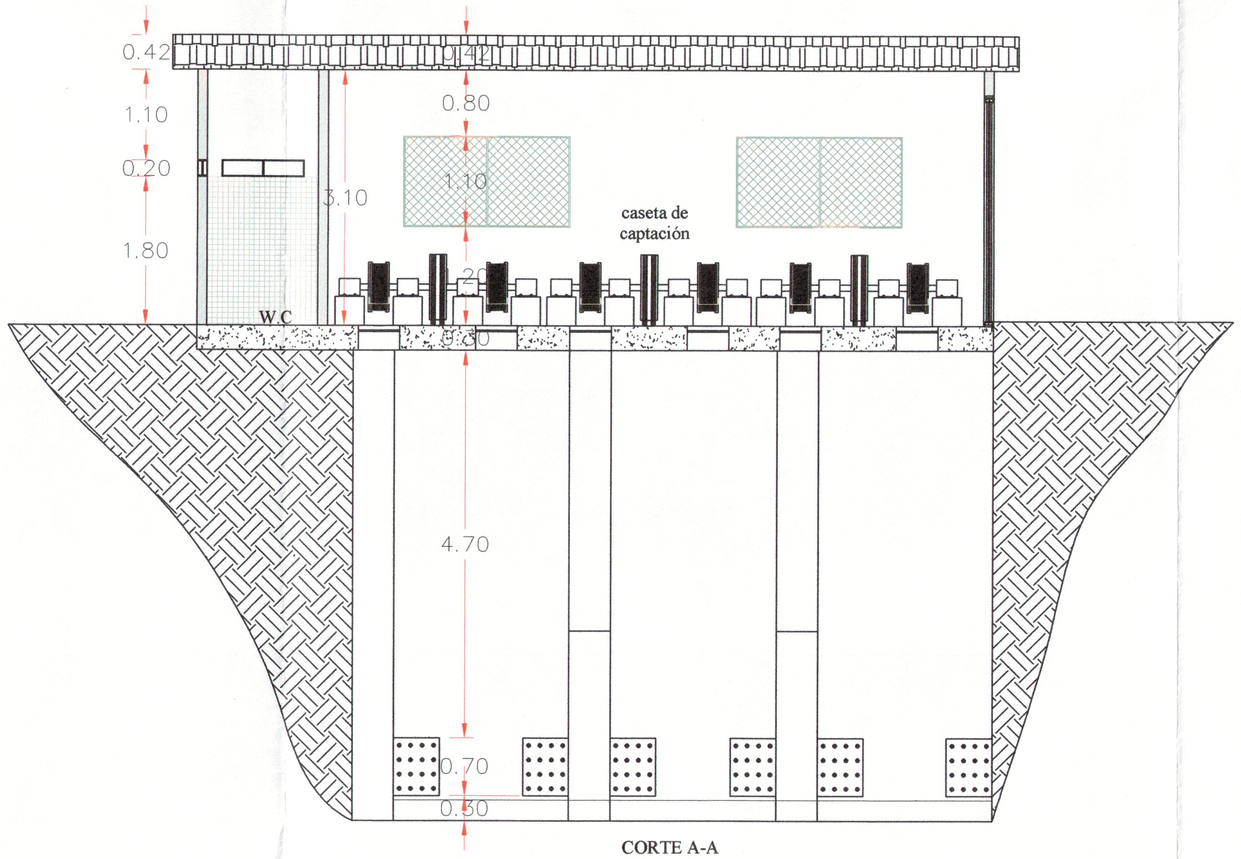

CORTE A-A
caseta de captación

USOCOELLO

CONTRATO SERVICIOS PROFESIONALES
INDEPENDIENTES N° 086/2021
NIT: 890.702.731-8

Evaluacion hidraulica y estructural del sistema de captacion existente de la represa Cucuana

Localización General:

Representante Legal:

AMBAR CONSTRUCCIONES Y ASESORIAS SAS
R.L Heidy Johana Ovalle Dueñas

Parametros Geodesicos:

Sistema de Coordenadas:	BOGOTA_MAGNA
ProNección:	Transversa Mercator
Dátum:	WGS-84
Elipsoide:	GRS-80
Origen de Coordenadas:	Bogotá

COORDENADAS MONOPOLO

Latitud:	5° 30' 45.1" N
Longitud:	76° 28' 39.3" W
Este:	1 000 000m
Norte:	1 000 000m
Factor de escala:	1/1000
Unidades:	Metros

Reviso:

Henry Julian Rodriguez Arana

Levanto:

Johan Mauricio Cardona Cortes

Contiene:

LEVANTAMIENTO ARQUITECTONICOCASETA CAPTACION PARA LA EVALUACION HIDRAULICA Y ESTRUCTURAL DEL SISTEMA DE CAPTACION EXISTENTE DE LA REPRESA CUCUANA.

FECHA: ENERO DEL 2022	ESCALA PLANTA: 1:1250 ESCALA PERFIL H: 1:1250 ESCALA PERFIL V: 1:240
PLANO: PLAN - ARQ - 1	3/4