





Anexo.4. Modelos de encuesta para la obtención de información sobre el recurso hídrico.

 PROYECTO: "ESTUDIO DEL ESTADO ACTUAL Y PLAN DE MANEJO DE LOS PARAMOS EN EL DEPARTAMENTO DEL TOLIMA" RECURSO HIDRICO 											
MUNICIPIO: _____											
VEREDAS: _____											
NACIMIENTO, QUEBRADAS Y/O RIOS	NACE	CRUZA	CON RESPECTO A LOS ULTIMOS 10 AÑOS LOS CAUDALES			ACTIVIDAD ECONOMICA CORRIENTE				ABASTECIMIENTO COMUNITARIO (SI) (NO)	PROBLEMÁTICA (Ver fin de pagina)
			Mayor	Igual	Menor	Turismo	Pesca	Mineria	Otros		
1	Nombre:										
	Predio:										
2	Nombre:										
	Predio:										
3	Nombre:										
	Predio:										
4	Nombre:										
	Predio:										
Problemática : a. Contaminación por Aguas Residuales b. Contaminación Agroquímicos c. Minería o Industria d. Residuos Sólidos e. Otros (Cuales?)											



Anexo 2. Modelos de encuesta para la obtención de información sobre coberturas

PROYECTO: ESTUDIO DEL ESTADO ACTUAL Y PLAN DE MANEJO DEL OS PARAMOS EN EL DEPARTAMENTO DEL TOLIMA



PRIMER ENCUENTRO
 Información sobre coberturas

Municipio: _____
 Veredas: _____



COBERTURA	UBICACION
Bosques	
Frailejones y Pajonales	



PROYECTO: ESTUDIO DEL ESTADO ACTUAL Y PLAN DE MANEJO DE LOS PARAMOS EN EL DEPARTAMENTO DEL TOLIMA



PRIMER ENCUENTRO

COBERTURA	Especies de Flora	Uso	Especies que han desaparecido	Problemática (Ver al final)
Bosques				
Frailejones y Pajonales				
OBSERVACIONES O COMENTARIOS SOBRE LA PROBLEMÁTICA				
Problemática asociada con las coberturas a. Tala b. Cambio de uso del suelo (agrícola y ganadero) c. Incendios				

Anexo 3. Modelo de encuestas para la obtención de información sobre ecosistemas



 		
PROYECTO: ESTUDIO DEL ESTADO ACTUAL Y PLAN DE MANEJO DEL LOS PARAMOS EN EL DEPARTAMENTO DEL TOLIMA PRIMER ENCUENTRO Información sobre Ecosistemas		
Municipio: _____		
Veredas: _____		
TIPO DE ECOSISTEMA	UBICACION	FAUNA ASOCIADA
Páramos		
Lagos		
Lagunas		
Pantanos		

 					
PROYECTO: ESTUDIO DEL ESTADO ACTUAL Y PLAN DE MANEJO DEL LOS PARAMOS EN EL DEPARTAMENTO DEL TOLIMA ACTIVIDAD ECONOMICA DEL ECOSISTEMA					
TIPO DE ECOSISTEMA	ACTIVIDAD PRODUCTIVA O EXTRACTIVA (Marque con X)				
	Ganadería	Agricultura	Ecoturismo	Pesca	Otras (Cual?)
Páramos					
Lagos					
Lagunas					
Pantanos					

Cual considera la principal problemática de las zonas de Paramo?

1. DESECACION. _____
2. CONTAMINACION. _____
3. DEFORESTACION. _____
4. CAMBIO DE USO DEL SUELOS. _____
5. INCENDIOS O QUEMAS. _____

Anexo 4. Modelo de encuesta para la identificación de alternativas de solución

 																	
PROYECTO: ESTUDIO DEL ESTADO ACTUAL Y PLAN DE MANEJO DEL LOS PARAMOS EN EL DEPARTAMENTO DEL TOLIMA																	
COMPONENTE	PROPUESTAS DE SOLUCION																
RECURSO HIDRICO																	
COBERTURAS O VEGETACION																	
SUELOS	<table border="1"> <thead> <tr> <th>Problematica</th> <th>Propuestas de solución</th> </tr> </thead> <tbody> <tr><td></td><td></td></tr> <tr><td></td><td></td></tr> <tr><td></td><td></td></tr> <tr><td></td><td></td></tr> <tr><td></td><td></td></tr> <tr><td></td><td></td></tr> <tr><td></td><td></td></tr> </tbody> </table>	Problematica	Propuestas de solución														
	Problematica	Propuestas de solución															